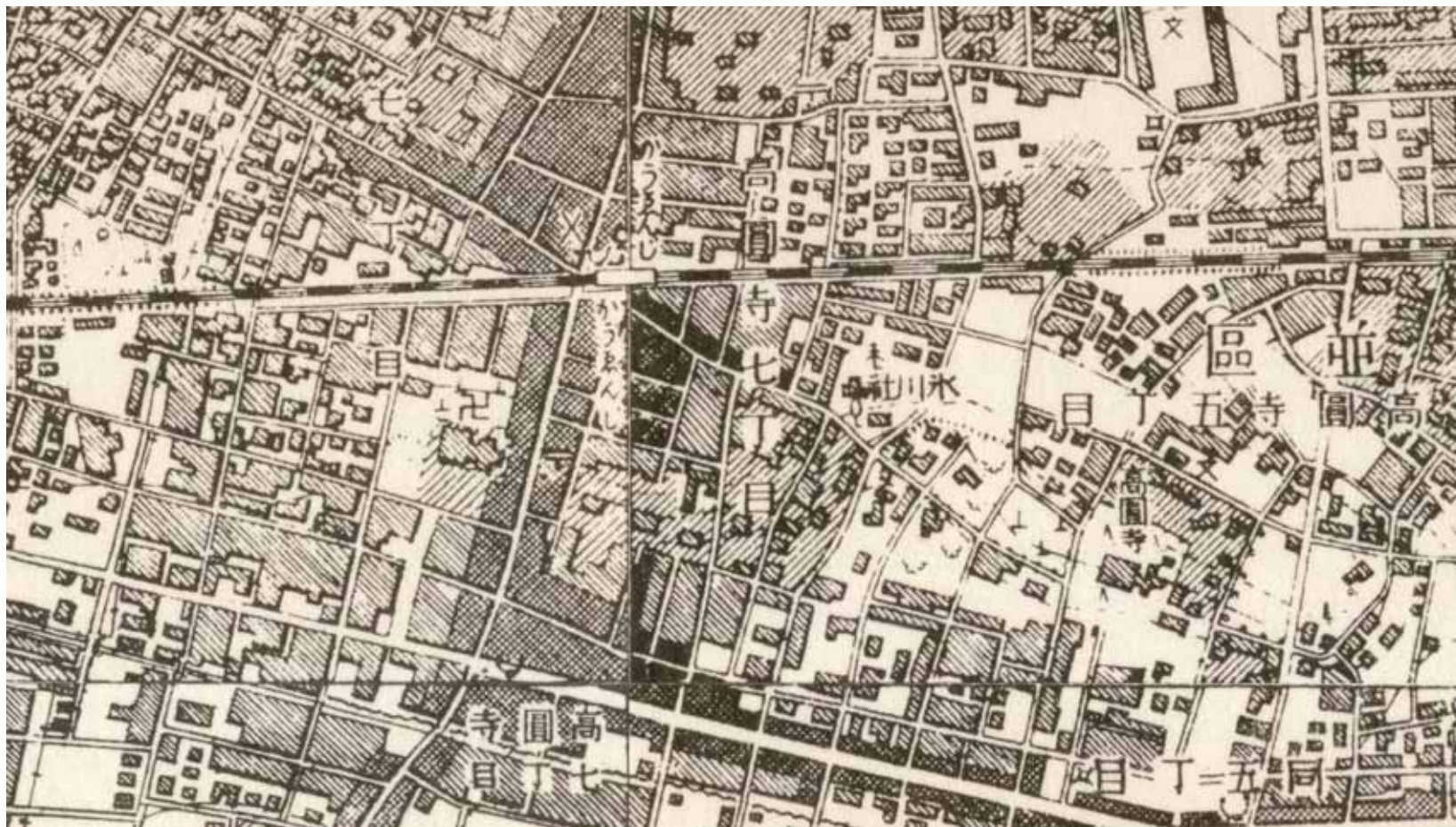


16N1001 青木 和也
16N1010 石川 怜
16N1026 宇野 圭介
16N1031 大木 雄介
16N1033 大島 卓真
16N1097 徳原 龍之介

都市史

高円寺駅周辺

高円寺 昭和 地図

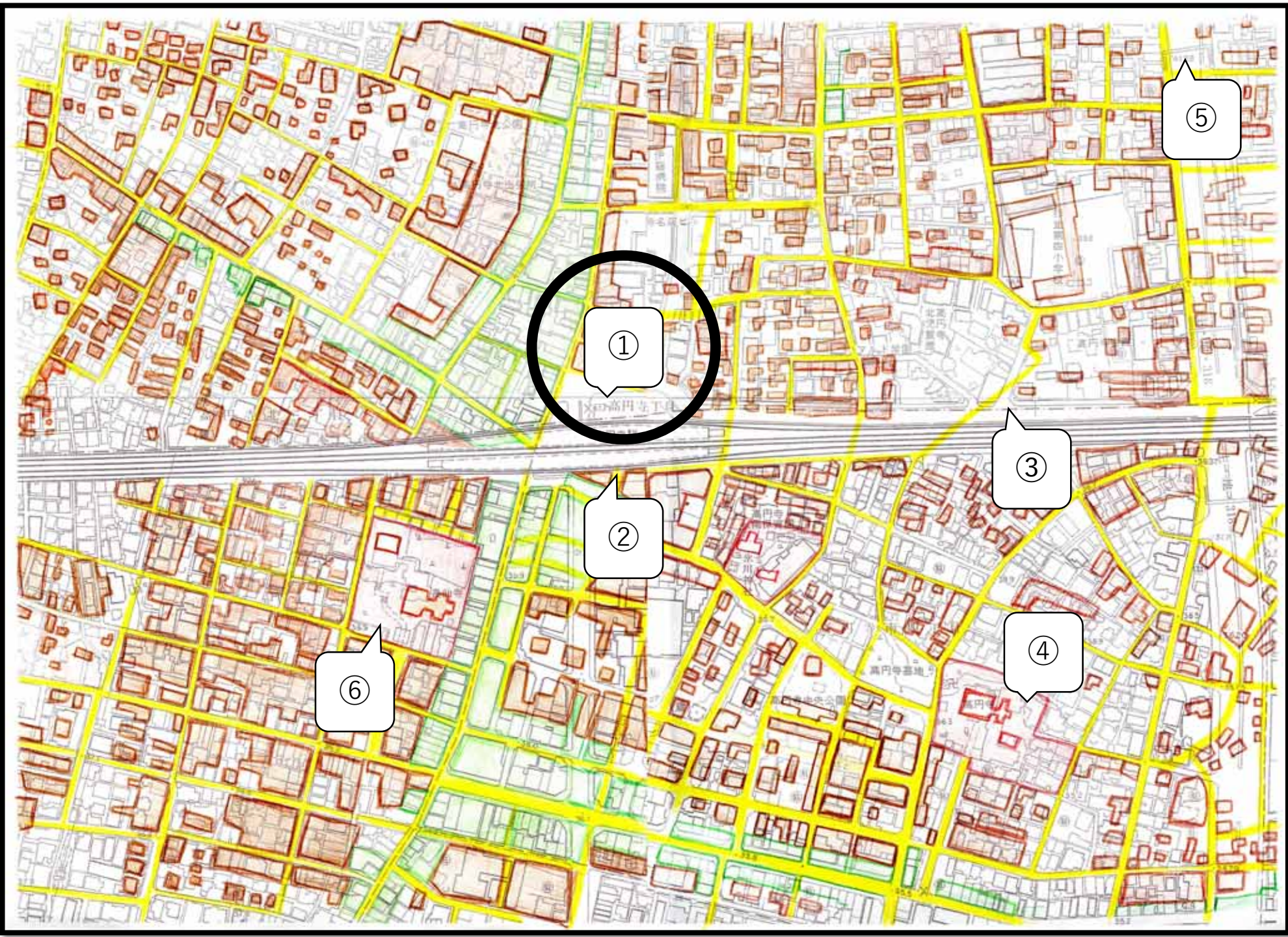


高円寺

- 茶：独立建物（大）
- 緑：中高層建物
- 赤：神社・寺院
- 黄：道

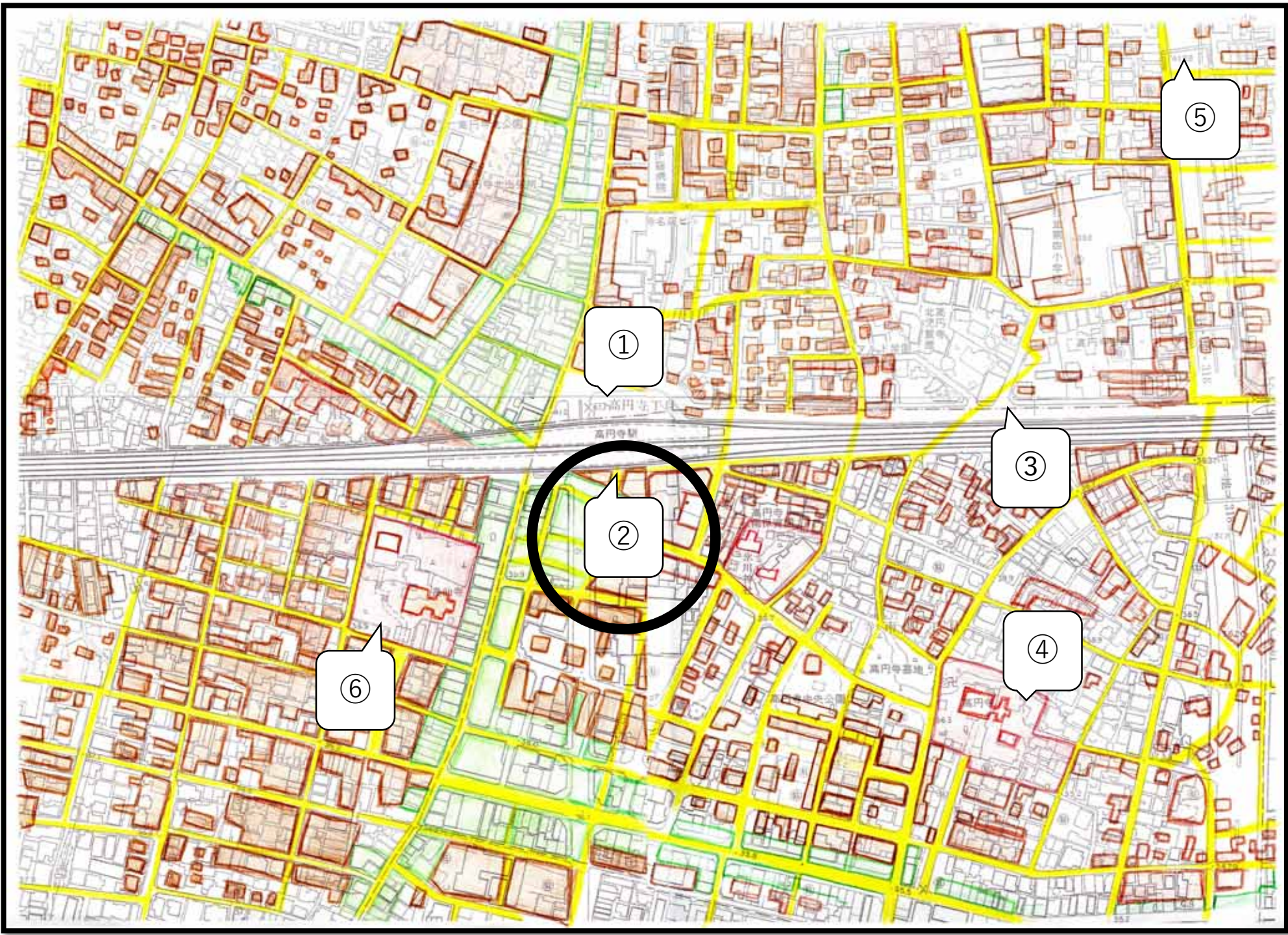


現代の地図に昭和の地図をプロットしたもの





高円寺駅 北口 ロータリー



①

②

③

④

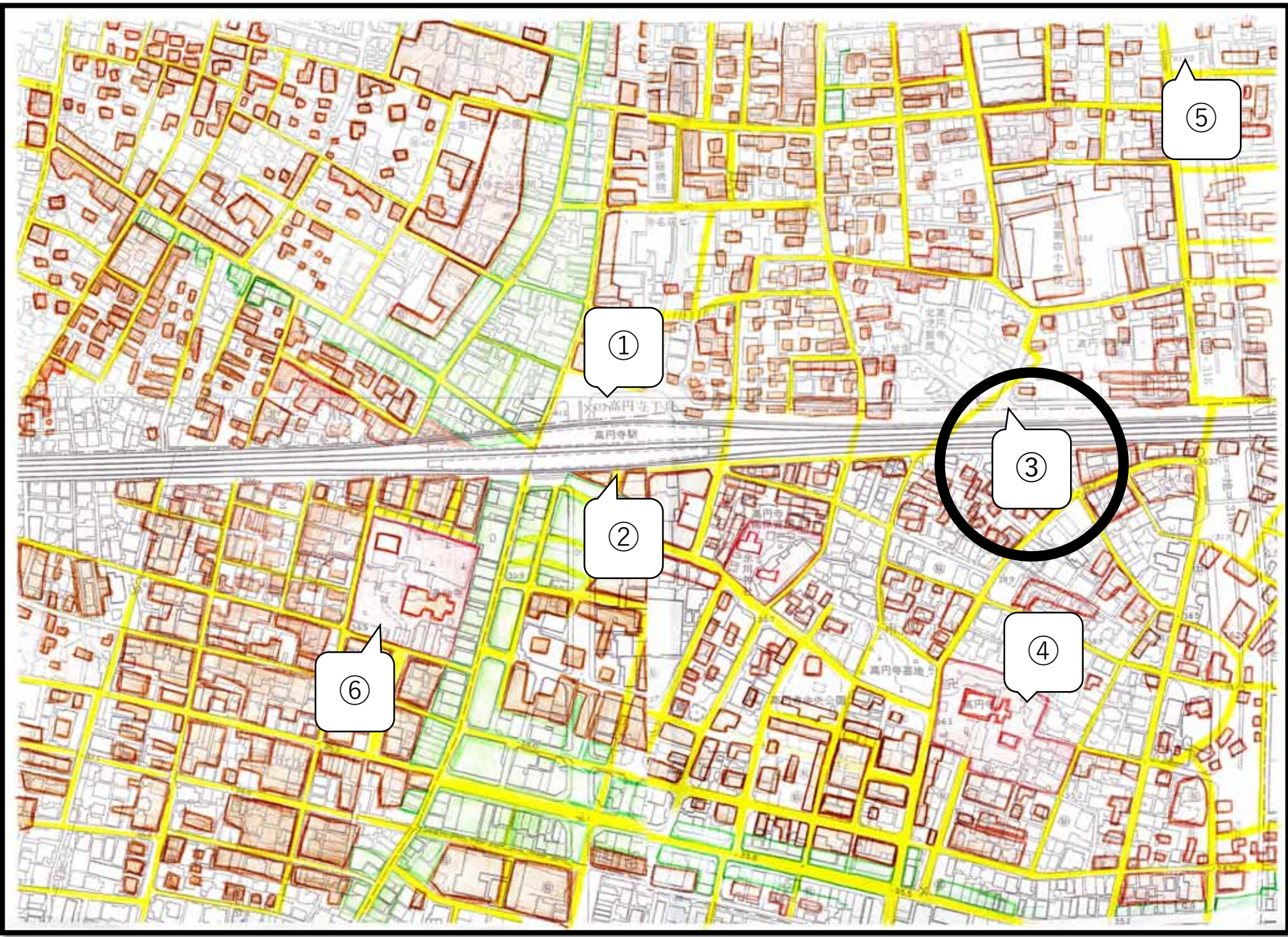
⑤

⑥



高円寺駅 南口 ロータリー





①

⑤

③

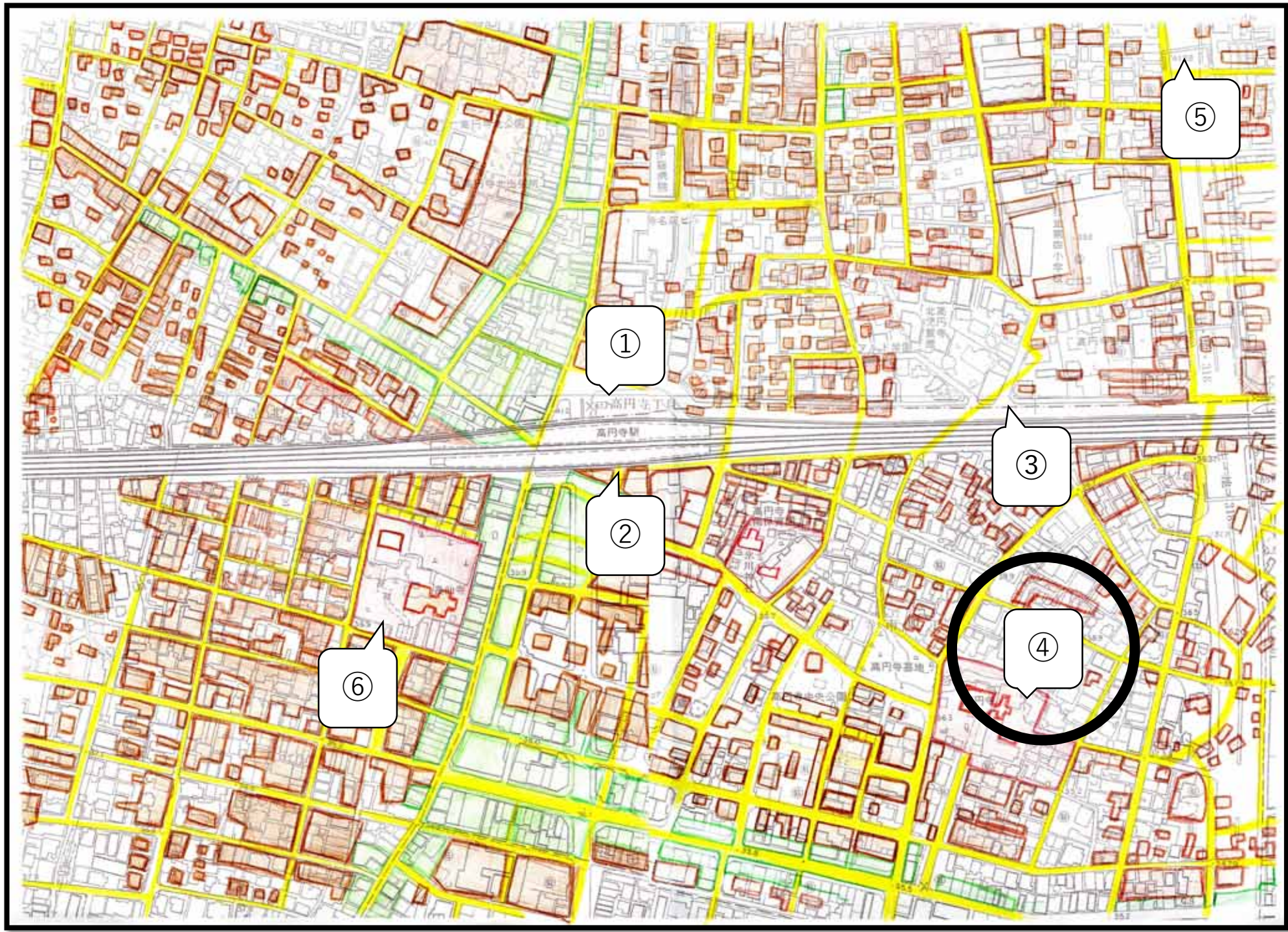
②

④

⑥



高円寺駅 線路沿い



⑤

①

③

②

④

⑥



高円寺



①

②

③

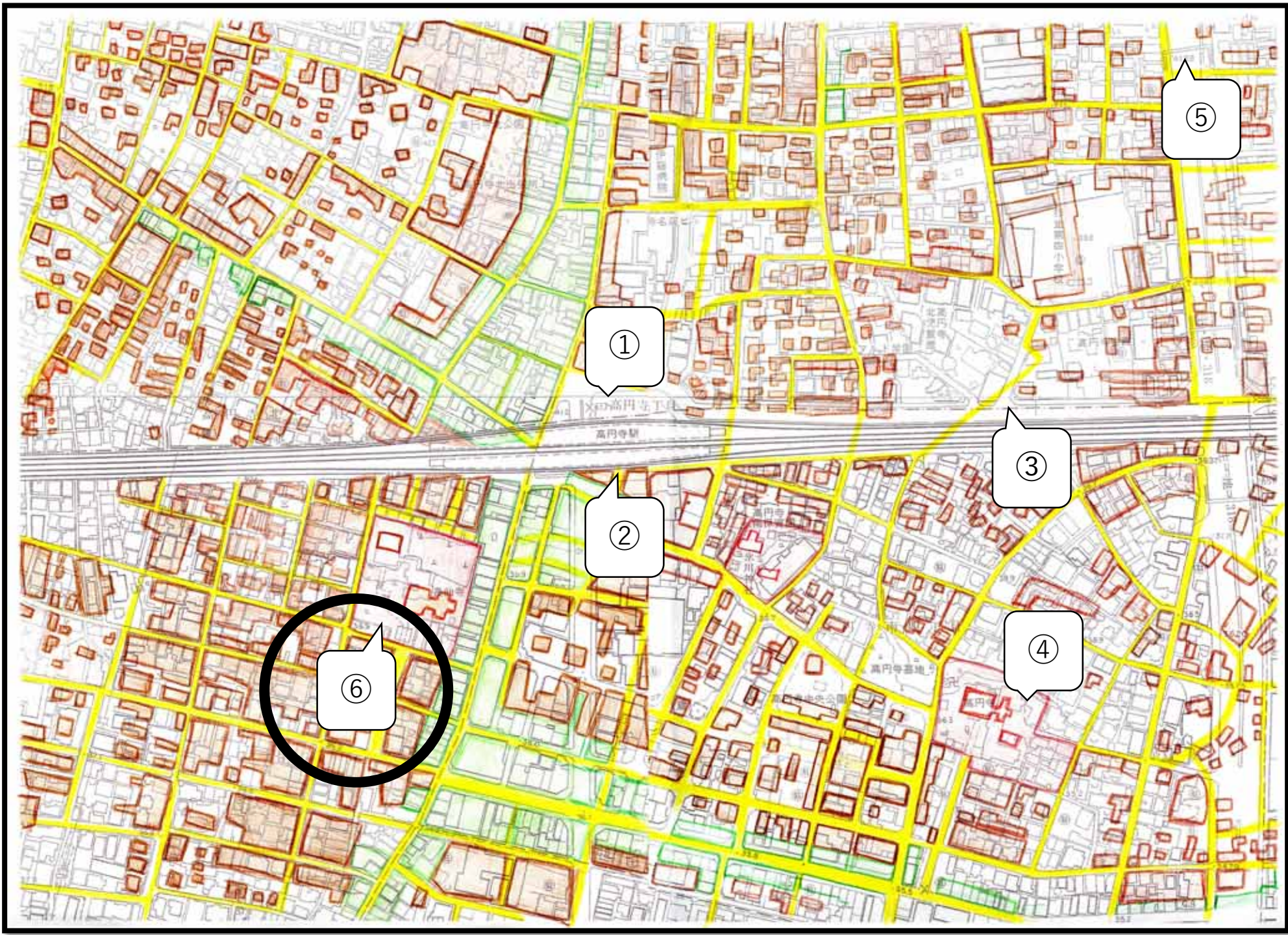
④

⑥

⑤



高円寺北 環七通り



①

②

③

④

⑤

⑥



長仙寺

考察

- ✓ 車が今ほど普及していない昭和では、車が通る為の大きな(道路)は無く、人々が生活するための必要最低限の幅を持つ道しかなかった。
- ✓ 神社・寺院は基本的に変化することなく周辺環境との関係を築いているが、罹災などにより敷地が縮小するケースがある。
- ✓ 昭和ではある程度の空き地があったが、現在は無駄な空間が生まれないように窮屈な場所であっても建物が沢山並んでいる。